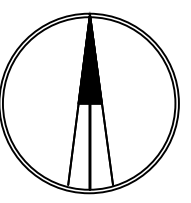

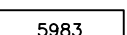






**ЛЕГЕНДА:**





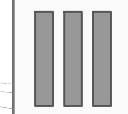
-  КАТАСТАРСКО СТАЊЕ
-  БРОЈ КАТ. ПАРЦЕЛЕ
-  ВИСИНСКЕ КОТЕ
-  ГРАНИЦА ПЛАНА - ГРАНИЦА ГРАЂЕВИНСКОГ ПОДРУЧЈА

**ЗЕМЉИШТЕ ЗА ЈАВНЕ НАМЕНЕ**

-  САОБРАЋАЈНЕ ПОВРШИНЕ
-  ВОДЕНЕ ПОВРШИНЕ

**ОСТАЛЕ НАМЕНЕ**

-  ПОЉОПРИВРЕДНО ЗЕМЉИШТЕ
-  ИНДИВИДУАЛНО СТАНОВАЊЕ



Наручилац:  
**ЈП "ДИРЕКЦИЈА"**  
за грађевинско земљиште, путеве, планирање и изградњу Брус



Обрађивач:  
**"УРБАНИКА" д.о.о., Београд**

Синтезни тим :

Александар Ранковић, д.и.г.  
Миша Јовић, д.и.е.  
Вучковић Небојша, д.и.г.  
Иван Вукадиновић, д.п.п.  
Јелена Балабан, инж. арх.

одговорни урбаниста:

**Клишманић Тања, д.и.а.**

Јун 2013

ПЛАН ДЕТАЉНЕ РЕГУЛАЦИЈЕ  
ЗА ИЗГРАДЊУ ПОСТРОЈЕЊА ЗА ПРЕЧИШЋАВАЊЕ  
ОТПАДНИХ ВОДА НА ЛОКАЦИЈИ ЛЕПЕНАЦ  
У ОПШТИНИ БРУС

ЛИСТ 0.2  
1: 2500

ПОСТОЈЕЋА НАМЕНА ПОВРШИНА